

# Sollefteå - en stad för alla

etapp två - tillgänglighetsinventering i stadens ytterkanter





*Inventeringen utfördes under juli 2006 av Linda Åberg och Susanna Rudehill. Denna rapport sammanställdes av Susanna under januari 2007.*

# Innehåll

---

## Innehållsförteckning

1. Inledning		
1.1	Utökad inventering	sid 2
1.2	Ny FN-konvention	sid 2
2. Inventering av utemiljön		
2.1	Omfattning	sid 3
2.2	Att använda inventeringen	sid 3
2.3	Sittplatser	sid 4
2.4	Information	sid 6
2.5	Markbeläggning	sid 8
2.6	Nivåskillnader	sid 10
2.7	Handikapparkeringar	sid 12
2.8	Gångpassager	sid 14
2.9	Busshållplatser	sid 16
2.10	Trappor	sid 18
2.11	Ramper	sid 20
2.12	Lekplatser	sid 22
3. Fortsatt arbete		sid 24
4. Källförteckning		sid 25

# 1. Inledning

---

## 1.1 Utökad inventering

Under sommaren 2006 utökades inventeringen i Sollefteå till stadens ytterkanter. Områden som Remsle, Nipan, Rödsta, Prästbordet och Önsta samt utemiljön vid skolorna Gudlav Bilder, Nipan och Valla omfattas i denna kompletterande redovisning. Inventeringen har utgått från Boverkets checklista och utförts manuellt med karta och mätinstrument. Punkten "Hinder" har ersatts med "Markbeläggning" och "Nivåskillnader", vilket ger en tydligare bild av objekten. Denna redovisning är en fortsättning av tidigare arbete och i rapporten "Sollefteå – en stad för alla, etapp ett – tillgänglighetsinventering i centrum" finns mer utförlig information om varje typ av inventeringsobjekt samt annan bakgrundsinformation. Detta liksom tidigare arbete kommer att ligga till grund för att ta fram åtgärdsförslag och kostnadsberäkningar.

## 1.2 Ny FN-konvention

Den 13 december 2006 antogs en konvention om funktionshindrades rättigheter av FN:s Generalförsamling - ett globalt verktyg för arbetet med ökad självständighet och jämlikhet. Konventionen är ett internationellt juridiskt bindande dokument som ska säkerställa att människor med funktionsnedsättning får del av sina mänskliga rättigheter på samma villkor som andra. Tillgänglighet nämns som en viktig del i detta arbete.

Från och med mars 2007 kan konventionen undertecknas och ratificeras av FN:s medlemsländer.



*Pågående inventering, juli 2006*



## 2. Inventering av utemiljön

---

### 2.1 Omfattning

Inventeringen över Sollefteås ytterkanter sträcker sig från Orrvägen i söder till Norra Ådalsvägen i norr och innefattar markbeläggning, nivåskillnader, gångpassager, sittplatser, trappor, information, hållplatser och handikapparkeringar. Denna del har genomförts med stöd av skriften "Tillgänglig stad" från kommunförbundet. Dessutom har kompletterande inventeringar gjorts av lekplatser.

### 2.2 Att använda sig av inventeringen

Inventeringen är ett underlag för allt arbete med den fysiska miljön. Oavsett om det handlar om trafikmiljö eller parkmiljö, punktinsatser eller övergripande förändringar bör denna inventering finnas med i det första steget. På så sätt kan arbetet med att skapa en tillgängligare miljö fortsätta. Målet är att alla enkelt avhjälpta hinder ska vara åtgärdade 2010.

Inventeringen används lättast digitalt, via dataprogrammet MapInfo eller ProView. Genom att klicka på en prick på kartan kommer ett informationsverktyg upp som identifierar det specifika objektet. Ett foto kan också klickas fram för varje inventeringsobjekt. Detta innebär att det går att få en detaljerad bild av varje punkt. Denna rapport visar en sammanfattande bild av den totala inventeringen.

## 2.3 Sittplatser i Sollefteås ytterkanter

---



*Bänk vid Nipanskolan*



*Sittplats vid Vallaskolan*

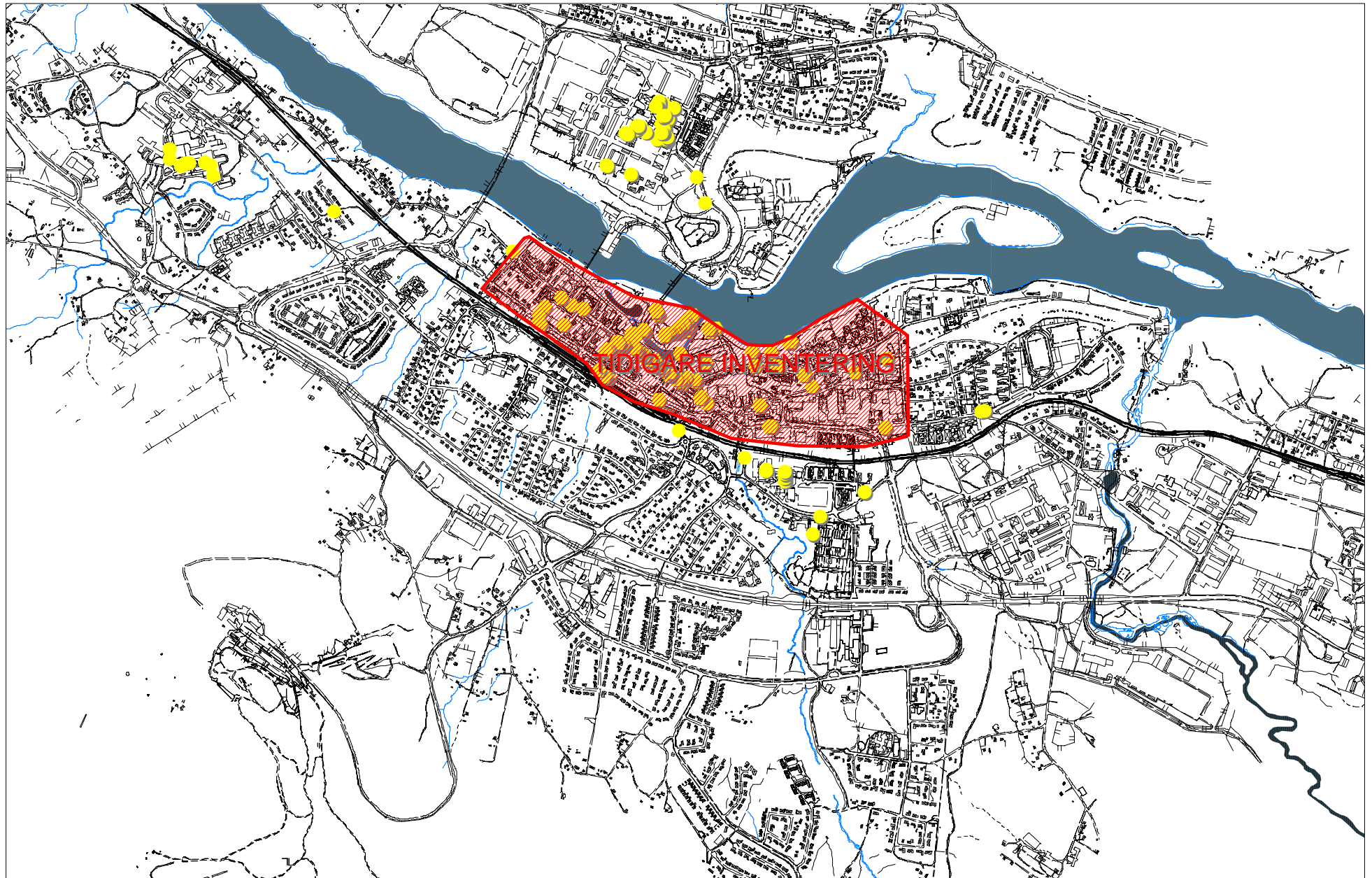


*Bord och stolar vid Sollefteå sjukhus*



*Bänk framför informationstavla på Storgatan*


# SITTPLATSER



## 2.4 Information i Sollefteås ytterkanter



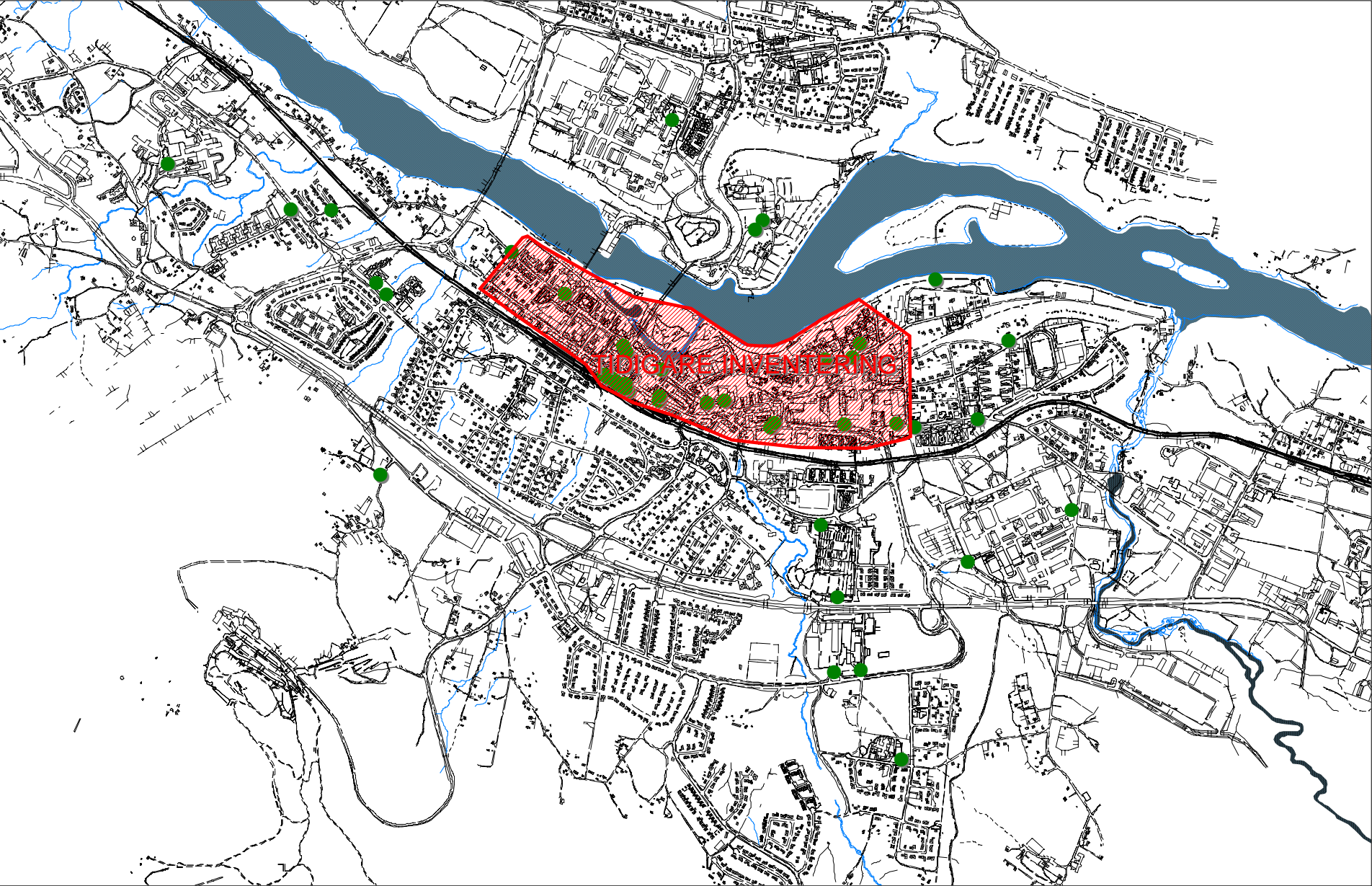
*Informationsskylt intill Ärtriksvägen*



*Informationsskylt intill Sollefteå kyrkogård*



# INFORMATION



## 2.5 Markbeläggning i Sollefteås ytterkanter

---



*Gångväg vid Prästbordet*



*Trottoar intill Långgatan*

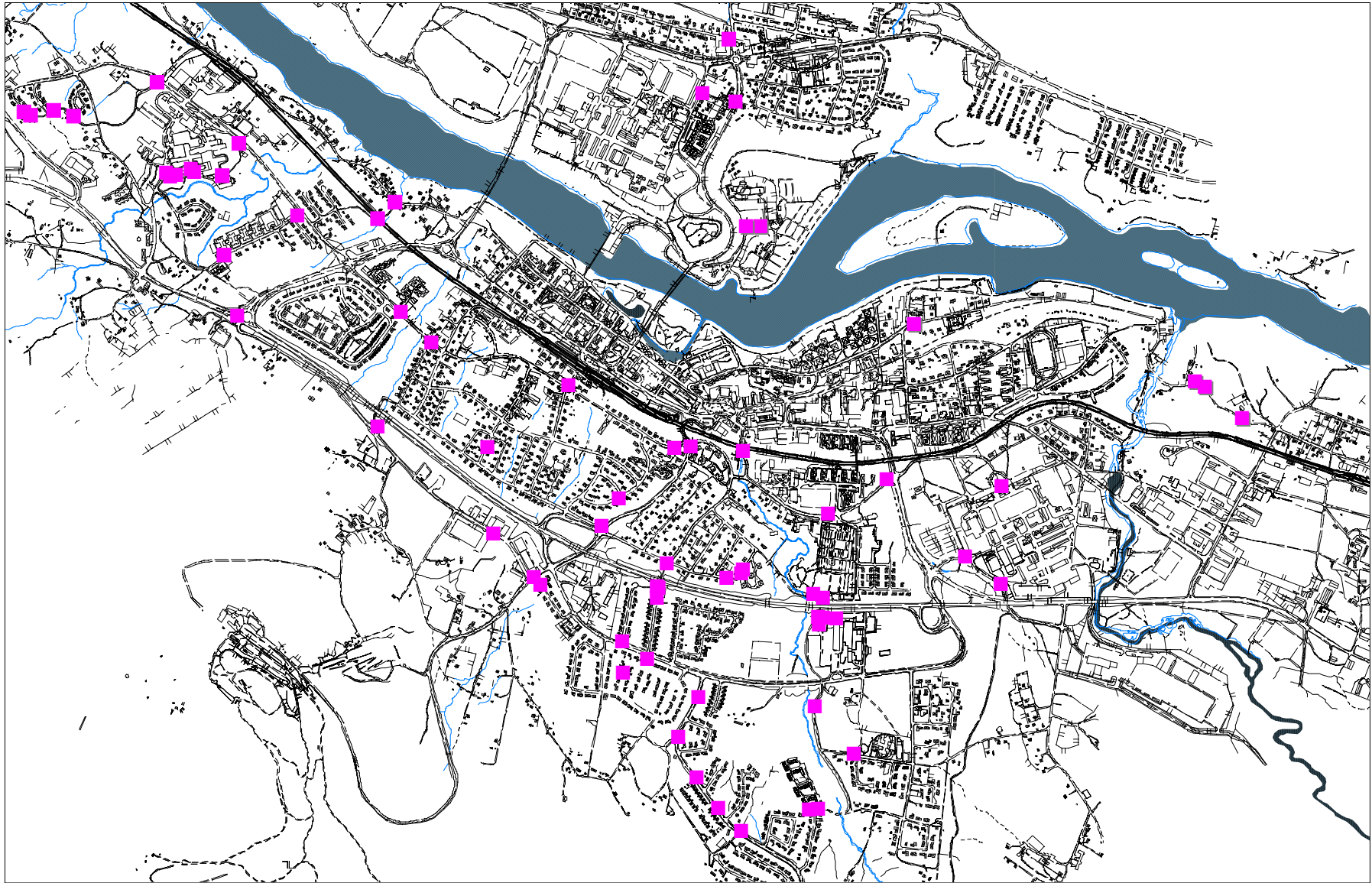


*Trottoar intill Gudlav Bilder skolan*



*Gångväg vid Sollefteå sjukhus*

# MARKBELÄGGNING



## 2.6 Nivåskillnader i Sollefteås ytterkanter

---

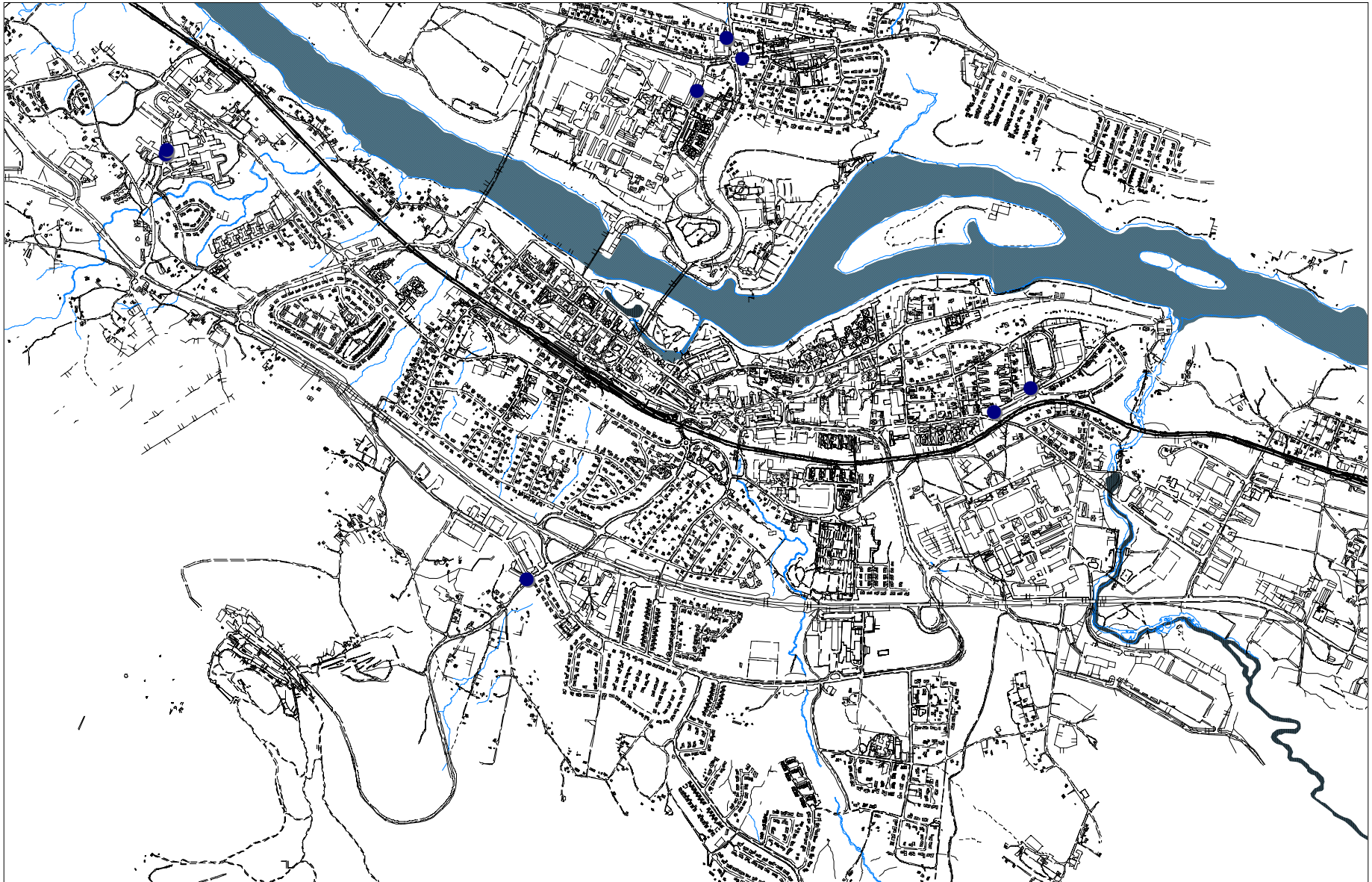


*Hög kant vid gångpassage nära Sollefteå sjukhus*



*Hög kant nära Sollefteå sjukhus*

# NIVÅSKILLNADER



## 2.7 Handikapparkeringar i Sollefteås ytterkanter

---




*Handikapparkering vid Sollefteå sjukhus*



*Handikapparkering vid Cabowalen på Risön*

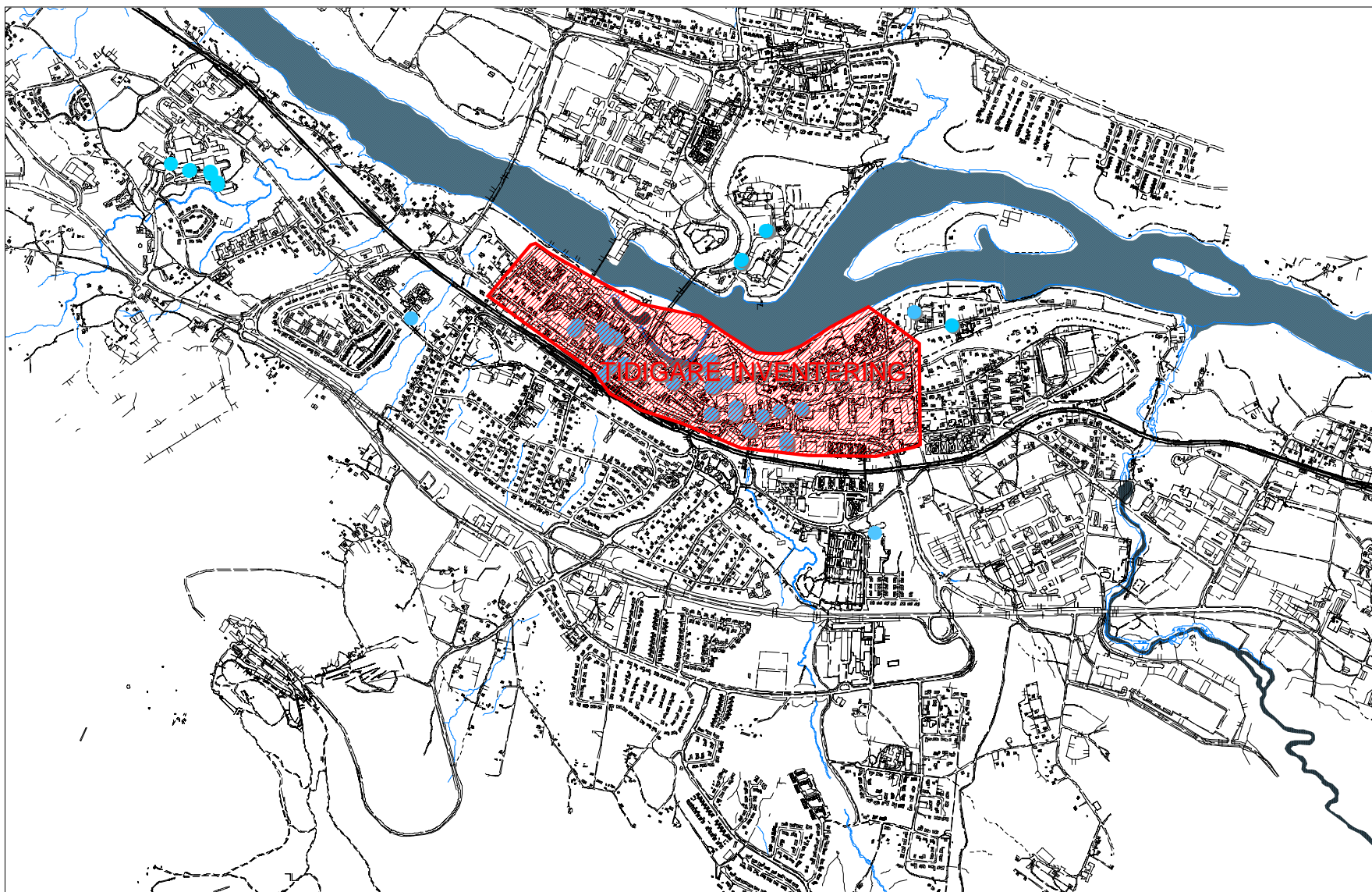


*Handikapparkering vid ICA på Långgatan*



*Handikapparkering vid f.d. Furans dagis*

# HANDIKAPPARKERINGAR



## 2.8 Gångpassager i Sollefteås ytterkanter

---



*Gångpassage innan Terrängschakten*



*Gångpassage över Gärdesgatan*



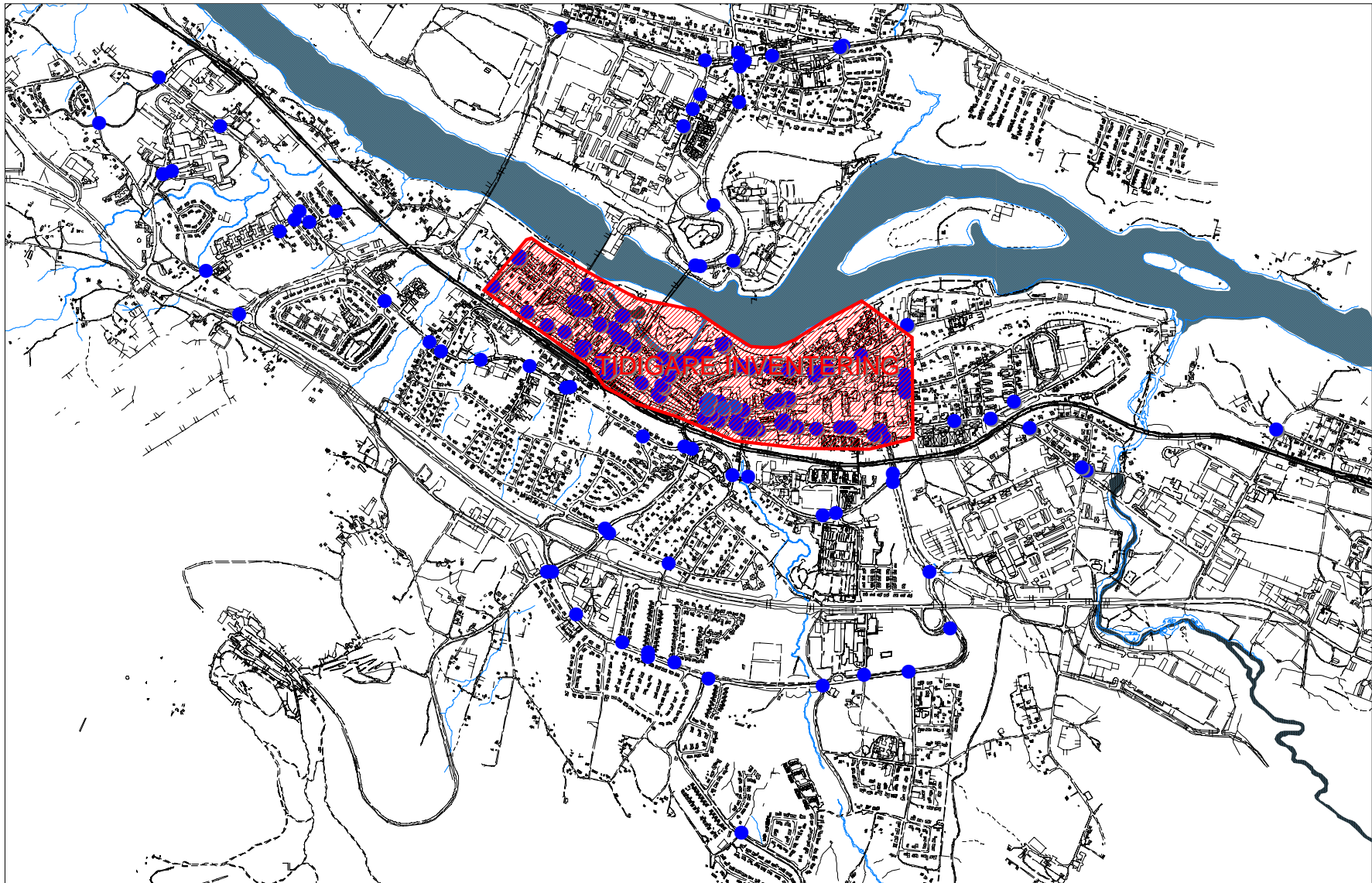
*Gångpassage vid Gudlav Bilderskolan*



*Gångpassage intill Riksväg 90*



# GÅNGPASSAGER



## 2.9 Busshållplatser i Sollefteås ytterkanter

---

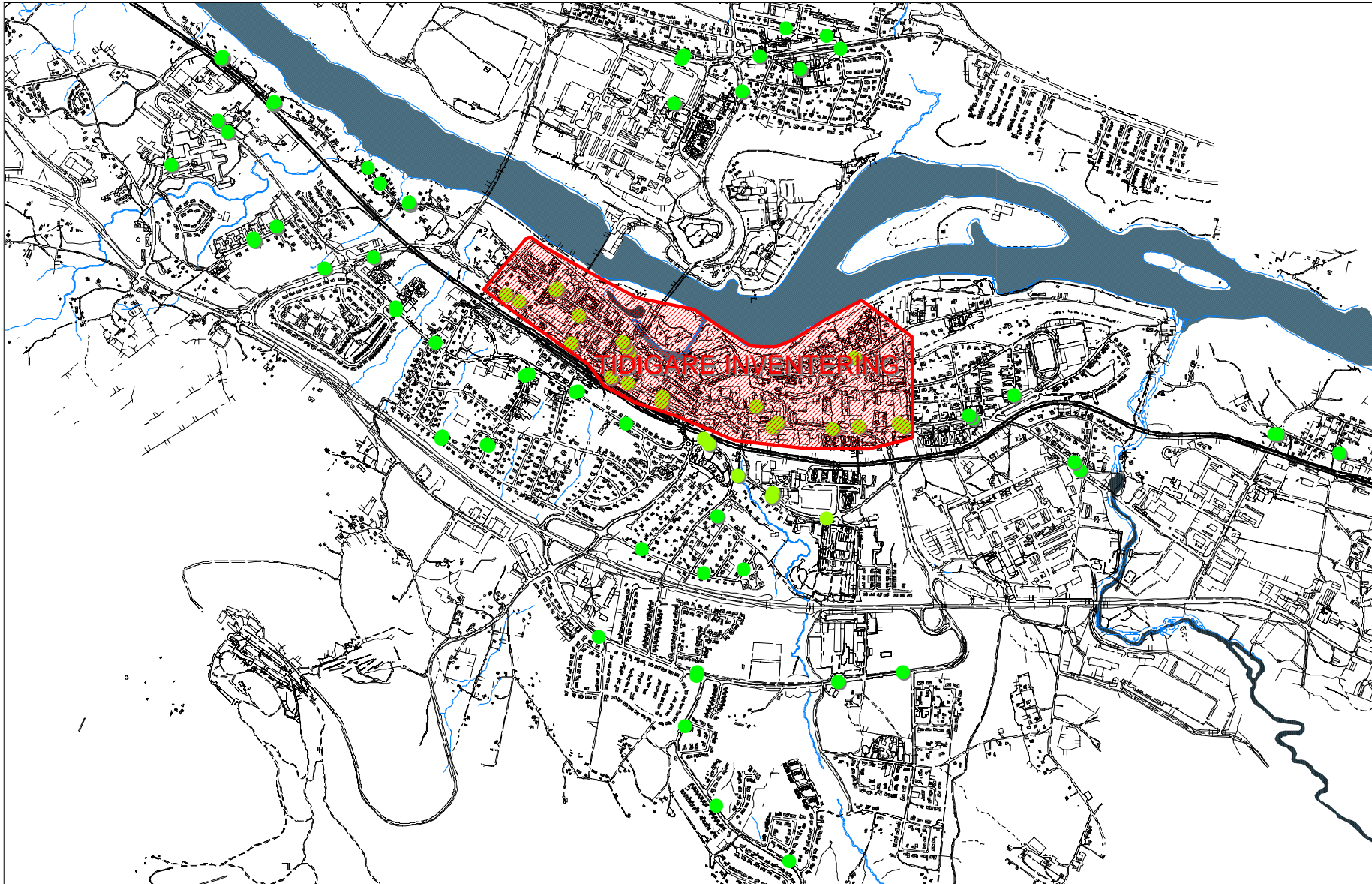


*Gömd busshållplats på Gärdesgatan*



*Busskur mitt emot Statoil på Järnvägsgatan*

# BUSSHÅLLPLATSER



## 2.10 Trappor i Sollefteås ytterkanter

---



*Trappa in till utbildningslokal vid Södra Kaserngården*

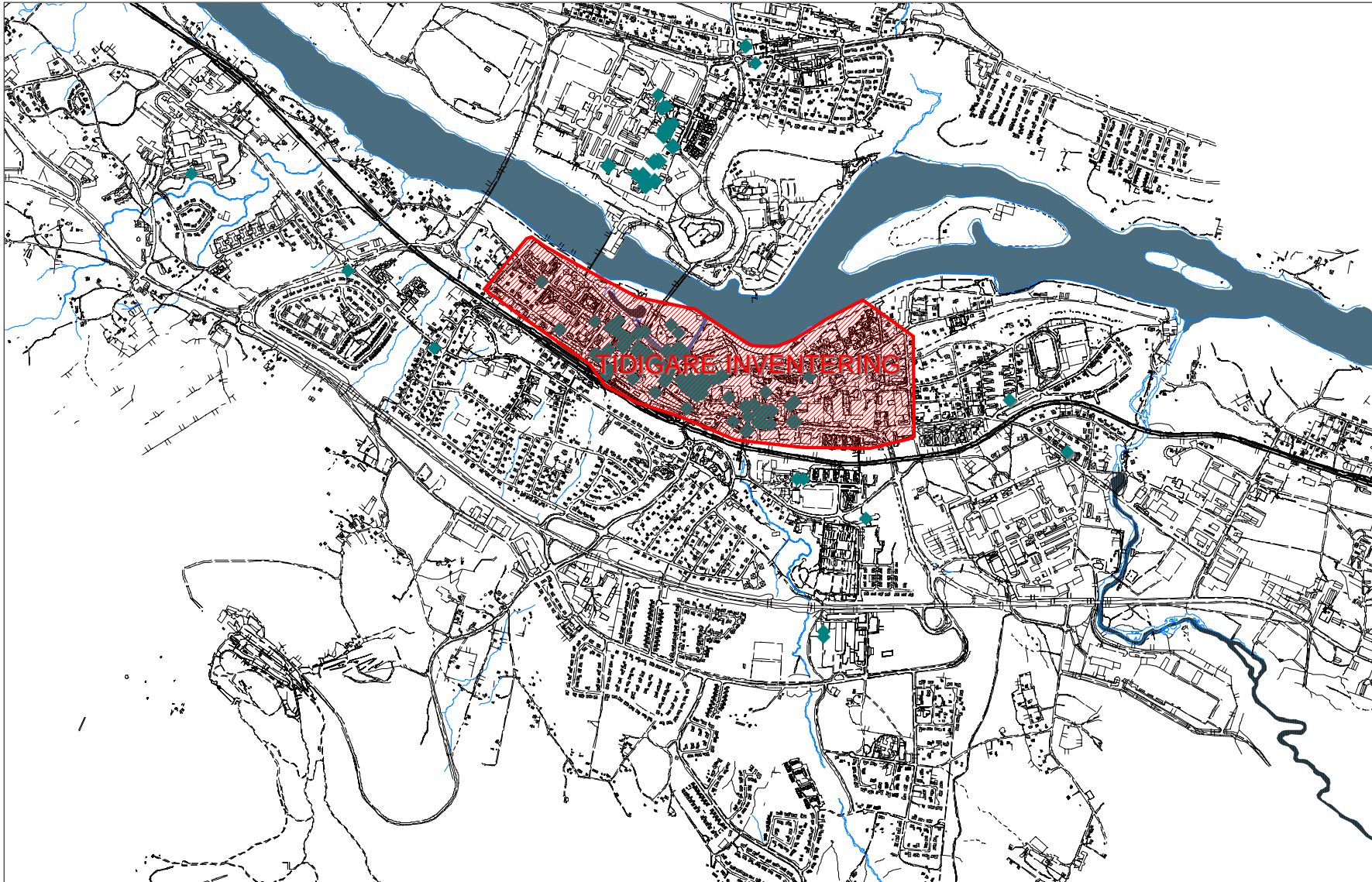


*Trappa vid Sollefteå sjukhus*



*Trappa in till Nipanrestaurangen*

# TRAPPOR



## 2.11 Ramper i Sollefteås ytterkanter

---

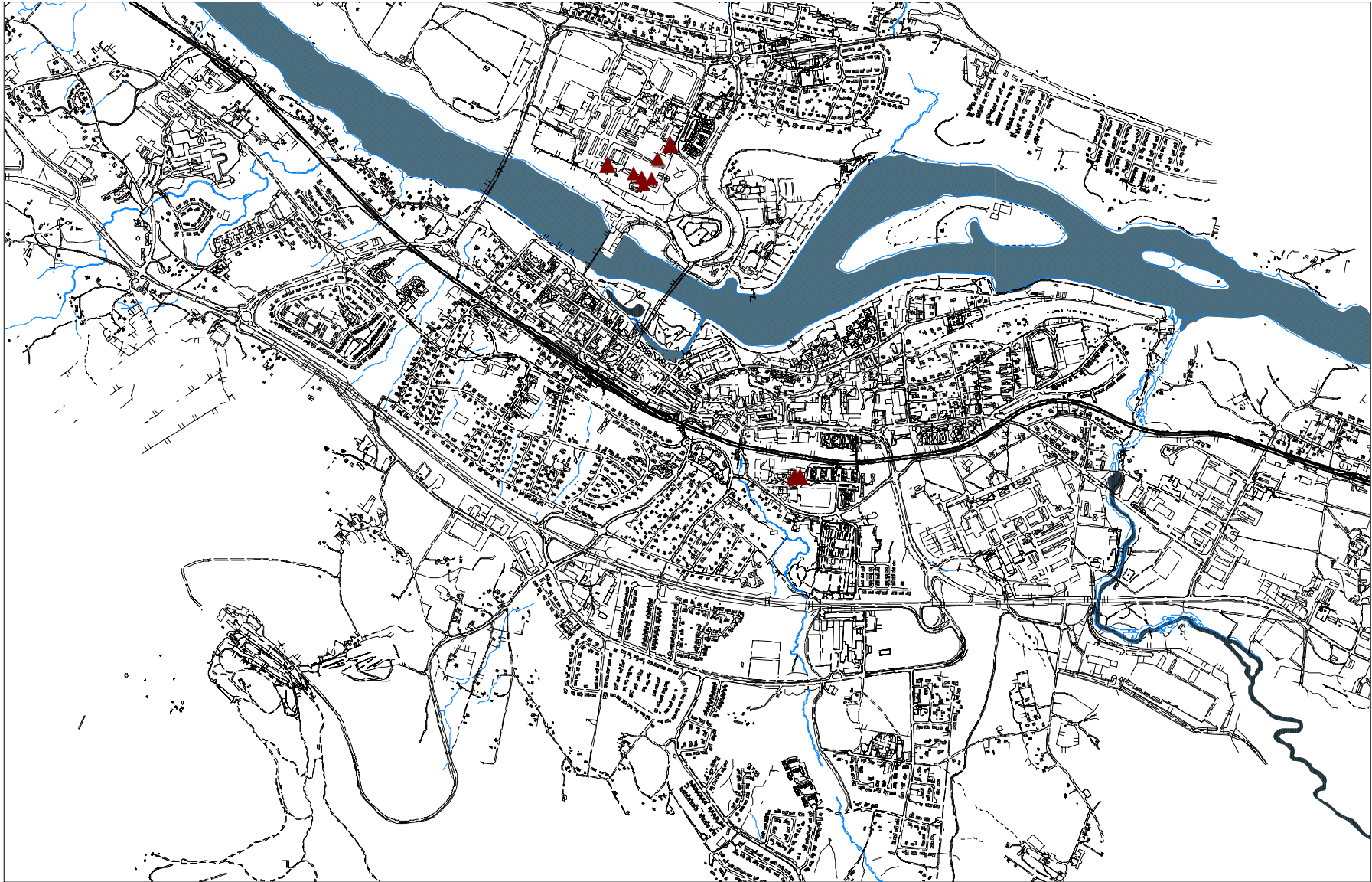


*Ramp in till utbildningslokal vid Södra Kaserngården*



*Ramp in till Kulturskolan*

# RAMPER



## 2.12 Lekplatser i Sollefteås utkanter

---



*Lekplatsen på Nipanskolan*



*Lekplatsen på Vallaskolan*



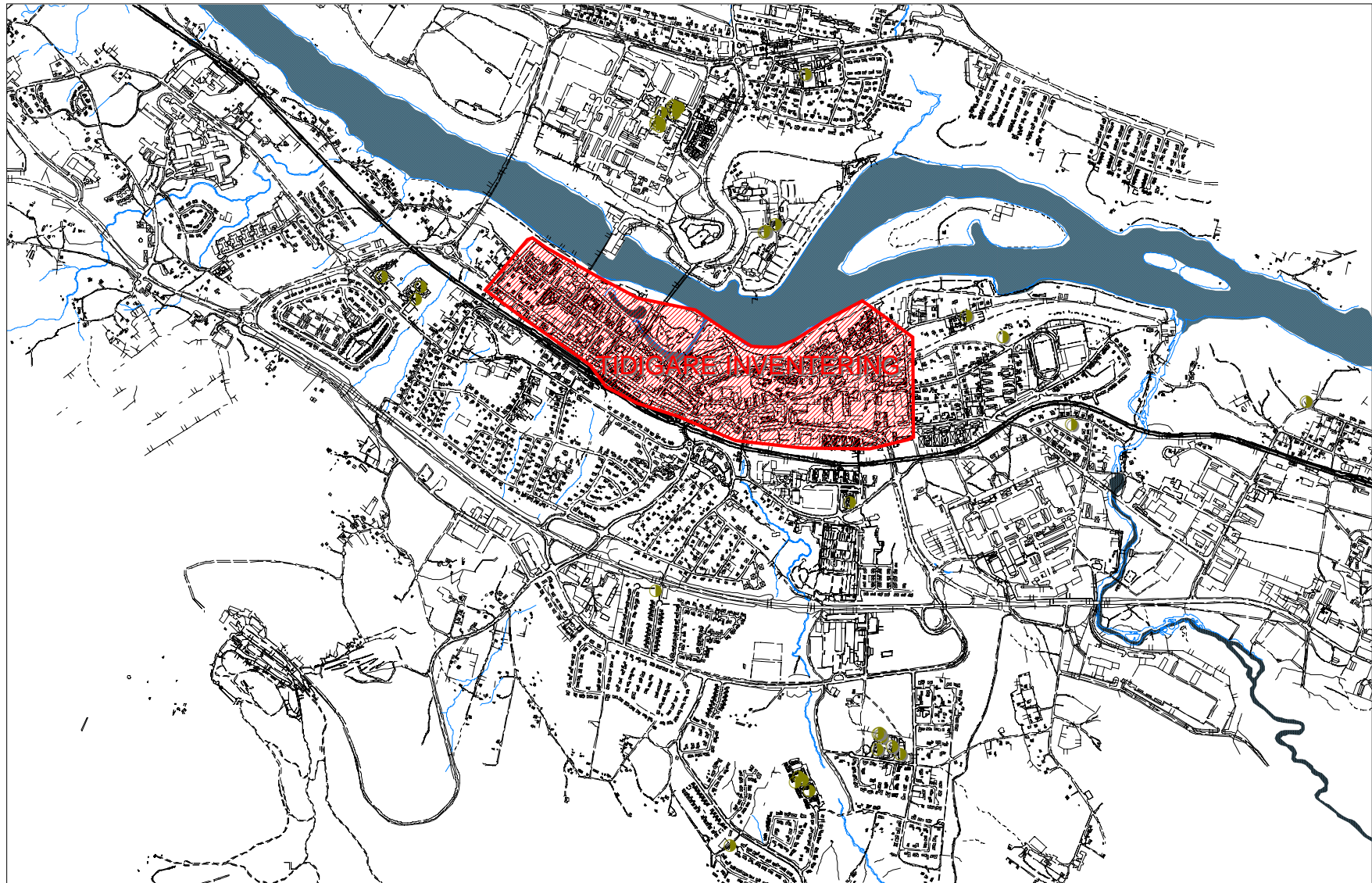
*Lekplatsen på Nipanskolan*



*Lekplats på Prästbordet*



# LEKPLATSER



### 3. Fortsatt arbete

---

Den inventering som finns bör uppdateras regelbundet, annars mister den sin funktion och aktualitet. Det är ett ansvar som varje avdelning som arbetar med den fysiska miljön har.

Det är viktigt att inventeringsområdet utvidgas till alla delar av kommunen.

En tillgänglighetsplan ska tas fram utifrån inventeringen där åtgärdsförslag och kostnadsberäkningar ingår.

Under det kommande arbetet fortsätter dialogen med handikapprådet och handikapporganisationerna.

Det av fullmäktige antagna Handikappolitiska handlingsprogrammet (2004-12-20 § 165) slår fast mål utifrån ansvarsområden och FN:s standardregler:

Samhällsbyggnadsnämnden:

- Ska, oavsett vilka eller hur stora funktionshinder människor har, införa handlingsprogram som gör den fysiska miljön tillgänglig, det gäller både inom- och utomhusmiljöer.
- Ska ha kunskaper om funktionshindrades behov, rättigheter och möjligheter så att kommunen systematiskt kan lägga handikappaspekter i allt planeringsarbete.
- Ansvarar för att verksamheten tillämpar FN:s övergripande standardregler avseende ökad medvetenhet, tillgänglighet, policy och planering, handikapporganisationer och personalutbildning.

## 4. Källor

---

### Böcker/Skrifter

- Tillgänglig stad – Svenska kommunförbundet (2003)
- Enklare utan hinder – Boverket (2005)
- Bygg ikapp handikapp – Svensk Byggtjänst och Hjälpmedelsinstitutet (2001)
- Anpassning – offentliga inrättningar, åtgärder för att öka tillgängligheten till butikerna i Sollefteå – HSO Sollefteå (2003)
- Handikappolitiskt handlingsprogram – Sollefteå kommun (2004)
- Trafiknätsanalys för Sollefteå stad – Samhällsbyggnadskontoret, Sollefteå Kommun (2001)
- Tillgänglighetsplan - Nykvarns kommun (2002)
- Ökad tillgänglighet i centrala Märsta - Sigtuna kommun (2005)
- Stockholm – en stad för alla, Utemiljöprogrammet – Gatu- och fastighetskontoret, Stockholm stad (2001)

### Hemsidor

- [www.hso.se](http://www.hso.se) - Handikappförbunden
- [www.srfriks.org](http://www.srfriks.org) – Synskadades riksförbund
- [www.hi.se](http://www.hi.se) - Hjälpmedelsinstitutet
- [www.ho.se](http://www.ho.se) - Handikappombudsmannen
- [www.boverket.se](http://www.boverket.se) - Boverket
- [www.dhr.se](http://www.dhr.se) - De handikappades riksförbund
- [www.rtp.se](http://www.rtp.se) - Riksförbundet för Trafik- och Polioskadade
- [www.un.org/esa/socdev/enable](http://www.un.org/esa/socdev/enable) - FN:s nya konvention

